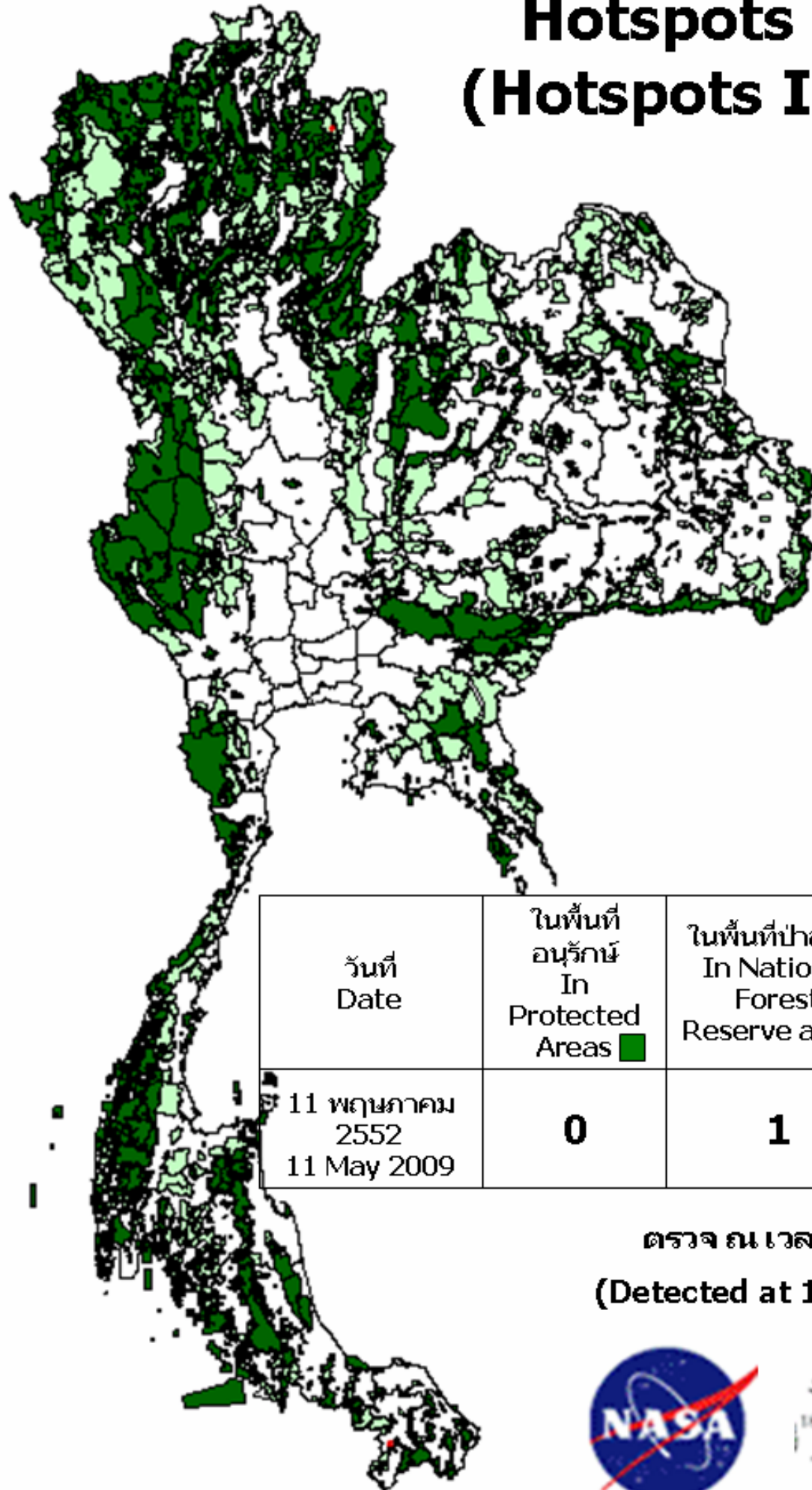




Hotspots ทั้งประเทศ (Hotspots In Thailand)



วันที่ Date	ในพื้นที่ อนุรักษ์ In Protected Areas 	ในพื้นที่ป่าสงวน In National Forest Reserve areas 	ในพื้นที่ เกษตร In Agricultural Areas	รวม Total
11 พฤษภาคม 2552 11 May 2009	0	1	2	2

ตรวจ ณ เวลา 13:10 น
(Detected at 13:10 , Aqua)



แบบฟอร์มตรวจเช็ค การตรวจหา hotspots ด้วยดาวเทียม Terra หรือ Aqua ในพื้นที่ป่าสงวนฯ
ประจำวันที่11 พฤษภาคม 2552.....

ข้อมูลจากดาวเทียม										ผลการตรวจสอบ							หมายเหตุ
										การเกิดไฟฟ้า							
										มี							
										ไม่มี	พิกัด	ชื่อพื้นที่ป่าสงวน	ชนิดป่า	ตำบล	อำเภอ	จังหวัด	
IDENT	LAT	LONG	X	Y	เวลาที่ตรวจพบ	ชื่อพื้นที่ป่าสงวน	ตำบล	อำเภอ	จังหวัด	LAT	LONG						
3	19.210	100.718	680613	2124955	13:10	ป่าน้ำยาว และป่าน้ำสวด	ผาทอง	ท่าวังผา	น่าน								

- หมายเหตุ
- กรณีไม่มีการเกิดไฟฟ้า ตามจุดพิกัดที่ตรวจสอบโดยดาวเทียม ให้ระบุพื้นที่ บริเวณดังกล่าวในช่องหมายเหตุ เช่น บ่อขยะ ลานหิน พื้นดิน น้ำ หลังคาสิ่งกะสือหรือสิ่งก่อสร้างอื่นๆ เป็นต้น
 - เวลาที่ตรวจพบได้ทำการบวก 7 ชม ให้แล้ว

Processing Hotspots data at 8:30 am from an aleart email that was generated on Monday May 11, 2009 18:06:39 UTC

**การตรวจหา hotspots ด้วยดาวเทียม Terra หรือ Aqua ในพื้นที่เกษตร
ประจำวันที่11 พฤษภาคม 2552.....**

ข้อมูลจากดาวเทียม									
IDENT	LAT	LONG	X	Y	เวลาที่ตรวจพบ	ตำบล	อำเภอ	จังหวัด	ประเภทพื้นที่เกษตร
1	6.072	101.213	744939	671664	13:10	บ้านแห	ธาร์โต	ยะลา	อื่นๆ
2	6.076	101.208	744384	672104	13:10	บ้านแห	ธาร์โต	ยะลา	อื่นๆ

- หมายเหตุ
1. กรณีไม่มีการเกิดไฟฟ้า ตามจุดพิกัดที่ตรวจสอบโดยดาวเทียม ให้ระบุพื้นที่ บริเวณดังกล่าวในช่องหมายเหตุ เช่น บ่อขยะ ลานหิน พื้นดิน น้ำ หลังคาสังกะสีหรือสิ่งก่อสร้างอื่นๆ เป็นต้น
 2. เวลาที่ตรวจพบได้ทำการบวก 7 ชม ให้แล้ว
 3. ข้อมูลพื้นที่เกษตรปี 2548 จากสำนักงานเศรษฐกิจการเกษตร กระทรวงเกษตรและสหกรณ์

Processing Hotspots data at 8:30 am from an aleart email that was generated on Monday May 11, 2009 18:06:39 UTC