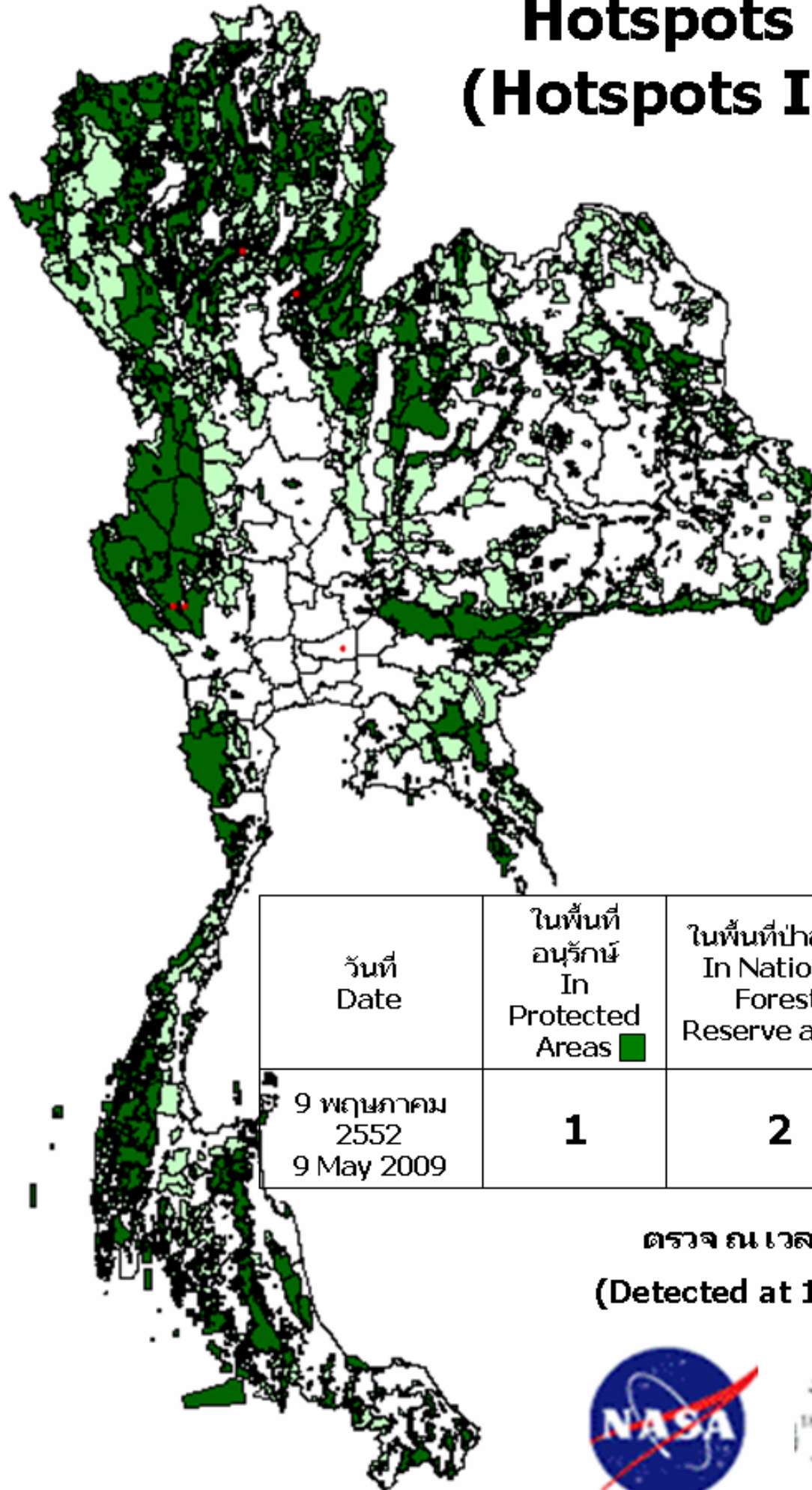




Hotspots ทั้งประเทศ (Hotspots In Thailand)



วันที่ Date	ในพื้นที่ อนุรักษ์ In Protected Areas 	ในพื้นที่ป่าสงวน In National Forest Reserve areas 	ในพื้นที่ เกษตร In Agricultural Areas	รวม Total
9 พฤษภาคม 2552 9 May 2009	1	2	2	5

ตรวจ ณ เวลา 13:25 น
(Detected at 13:25 , Aqua)



แบบฟอร์มตรวจเช็ค การตรวจหา hotspots ด้วยดาวเทียม Terra หรือ Aqua ในพื้นที่อนุรักษ์
ประจำวันที่9 พฤษภาคม 2552.....

ข้อมูลจากดาวเทียม										ผลการตรวจสอบ							หมายเหตุ
										การเกิดไฟฟ้า							
										มี							
										ไม่มี	พิกัด	ชื่อพื้นที่อนุรักษ์	ชนิดป่า	ตำบล	อำเภอ	จังหวัด	
DENT	LAT	LONG	X	Y	เวลาที่ตรวจพบ	ชื่อพื้นที่อนุรักษ์	ตำบล	อำเภอ	จังหวัด		LAT	LONG	(ลช/เขตฯ สป)				
5	14.458	99.036	503880	1598380	13:25	เขื่อนศรีนครินทร์	แม่กระบุง	ศรีสวัสดิ์	กาญจนบุรี								

- หมายเหตุ
- กรณีไม่มีการเกิดไฟฟ้า ตามจุดพิกัดที่ตรวจสอบโดยดาวเทียม ให้ระบุพื้นที่ บริเวณดังกล่าวในช่องหมายเหตุ เช่น บ่อขยะ ลานหิน พื้นดิน น้ำ หลังคาสังกะสีหรือสิ่งก่อสร้างอื่นๆ เป็นต้น
 - เวลาที่ตรวจพบได้ทำการบวก 7 ชม ให้แล้ว
 - ข้อมูลพื้นที่ป่าอนุรักษ์ปี 2549 จากส่วนภูมิสารสนเทศ สำนักฟื้นฟูและพัฒนาพื้นที่อนุรักษ์ กรมอุทยานแห่งชาติ สัตว์ป่า และพันธุ์พืช

Processing Hotspots data at 8:30 am from an alert email that was generated on Saturday May 09, 2009 23:18:00 UTC

แบบฟอร์มตรวจเช็ค การตรวจหา hotspots ด้วยดาวเทียม Terra หรือ Aqua ในพื้นที่ป่าสงวนฯ
ประจำวันที่9 พฤษภาคม 2552.....

ข้อมูลจากดาวเทียม										ผลการตรวจสอบ							หมายเหตุ		
										การเกิดไฟป่า									
										มี									
										ไม่มี	พิกัด	ชื่อพื้นที่ป่าสงวน	ชนิดป่า	ตำบล	อำเภอ	จังหวัด			
IDENT	LAT	LONG	X	Y	เวลาที่ตรวจพบ	ชื่อพื้นที่ป่าสงวน	ตำบล	อำเภอ	จังหวัด	LAT	LONG								
4	18.002	99.760	580457	1990572	13:25	ป่าแม่ปงและป่าแม่ลอง	บ่อเหล็กลอง	ลอง	แพร่										
2	17.568	100.315	639554	1942875	13:25	ป่าคลองตรอนฝั่งขวา	น้ำพี	ทองแสนขัน	อุตรดิตถ์										

- หมายเหตุ
- กรณีไม่มีการเกิดไฟป่า ตามจุดพิกัดที่ตรวจสอบโดยดาวเทียม ให้ระบุพื้นที่ บริเวณดังกล่าวในช่องหมายเหตุ เช่น บ่อขยะ ลานหิน พื้นดิน น้ำ หลังคาสิ่งกะสือหรือสิ่งก่อสร้างอื่นๆ เป็นต้น
 - เวลาที่ตรวจพบได้ทำการบวก 7 ชม ให้แล้ว

Processing Hotspots data at 8:30 am from an aleart email that was generated on Saturday May 09, 2009 23:18:00 UTC

**การตรวจหา hotspots ด้วยดาวเทียม Terra หรือ Aqua ในพื้นที่เกษตร
ประจำวันที่9 พฤษภาคม 2552.....**

ข้อมูลจากดาวเทียม									
IDENT	LAT	LONG	X	Y	เวลาที่ตรวจพบ	ตำบล	อำเภอ	จังหวัด	ประเภทพื้นที่เกษตร
1	14.025	100.783	692554	1551217	13:25	ลำผักกูด	ธัญบุรี	ปทุมธานี	นาข้าว
3	14.455	99.155	516705	1598054	13:25	หนองเป็ด	ศรีสวัสดิ์	กาญจนบุรี	พืชไร่ผสม

- หมายเหตุ
1. กรณีไม่มีการเกิดไฟฟ้า ตามจุดพิกัดที่ตรวจสอบโดยดาวเทียม ให้ระบุพื้นที่ บริเวณดังกล่าวในช่องหมายเหตุ เช่น บ่อขยะ ลานหิน พื้นดิน น้ำ หลังคาสังกะสีหรือสิ่งก่อสร้างอื่นๆ เป็นต้น
 2. เวลาที่ตรวจพบได้ทำการบวก 7 ชม ให้แล้ว
 3. ข้อมูลพื้นที่เกษตรปี 2548 จากสำนักงานเศรษฐกิจการเกษตร กระทรวงเกษตรและสหกรณ์

Processing Hotspots data at 8:30 am from an aleart email that was generated on Saturday May 09, 2009 23:18:00 UTC