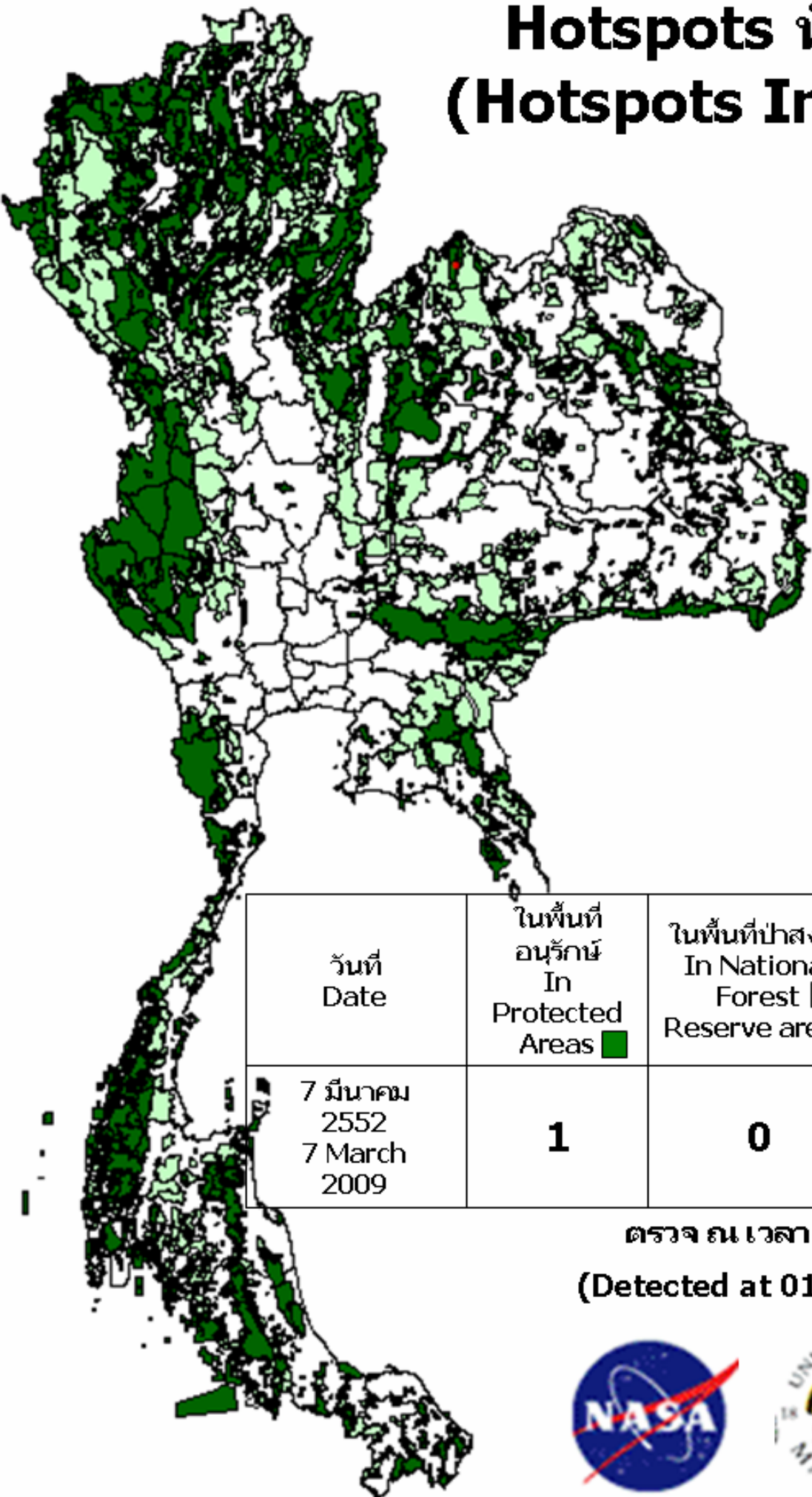




Hotspots ทั้งประเทศ (Hotspots In Thailand)



วันที่ Date	ในพื้นที่ อนุรักษ์ In Protected Areas 	ในพื้นที่ป่าสงวน In National Forest Reserve areas 	ในพื้นที่ เกษตร In Agricultural Areas	รวม Total
7 มีนาคม 2552 7 March 2009	1	0	0	1

ตรวจ ณ เวลา 01:40 น
(Detected at 01:40 , Aqua)



**แบบฟอร์มตรวจเช็ค การตรวจหา hotspots ด้วยดาวเทียม Terra หรือ Aqua ในพื้นที่อนุรักษ์
ประจำวันที่7 มีนาคม 2552.....**

ข้อมูลจากดาวเทียม										ผลการตรวจสอบ								หมายเหตุ		
										การเกิดไฟฟ้า										
										มี									ไม่มี	
										พิกัด	ชื่อพื้นที่อนุรักษ์	ชนิดป่า	ตำบล	อำเภอ	จังหวัด	LAT	LONG			
DENT	LAT	LONG	X	Y	เวลาที่ตรวจพบ	ชื่อพื้นที่อนุรักษ์	ตำบล	อำเภอ	จังหวัด	LAT	LONG	(อช/เขตฯ สป)								
1	17.865	102.059	824205	1977907	01:40	นาเยือง-น้ำโสม	นาแคว	นาเยือง	อุดรธานี											

- หมายเหตุ
- กรณีไม่มีการเกิดไฟฟ้า ตามจุดพิกัดที่ตรวจสอบโดยดาวเทียม ให้ระบุพื้นที่ บริเวณดังกล่าวในช่องหมายเหตุ เช่น บ่อขยะ ลานหิน พื้นดิน น้ำ หลังคาสังกะสีหรือสิ่งก่อสร้างอื่นๆ เป็นต้น
 - เวลาที่ตรวจพบได้ทำการบวก 7 ชม ให้แล้ว
 - ข้อมูลพื้นที่ป่าอนุรักษ์ปี 2549 จากส่วนภูมิสารสนเทศ สำนักฟื้นฟูและพัฒนาพื้นที่อนุรักษ์ กรมอุทยานแห่งชาติ สัตว์ป่า และพันธุ์พืช

Processing Hotspots data at 8:30 am from an alert email that was generated on Saturday March 07, 2009 10:01:50 UTC