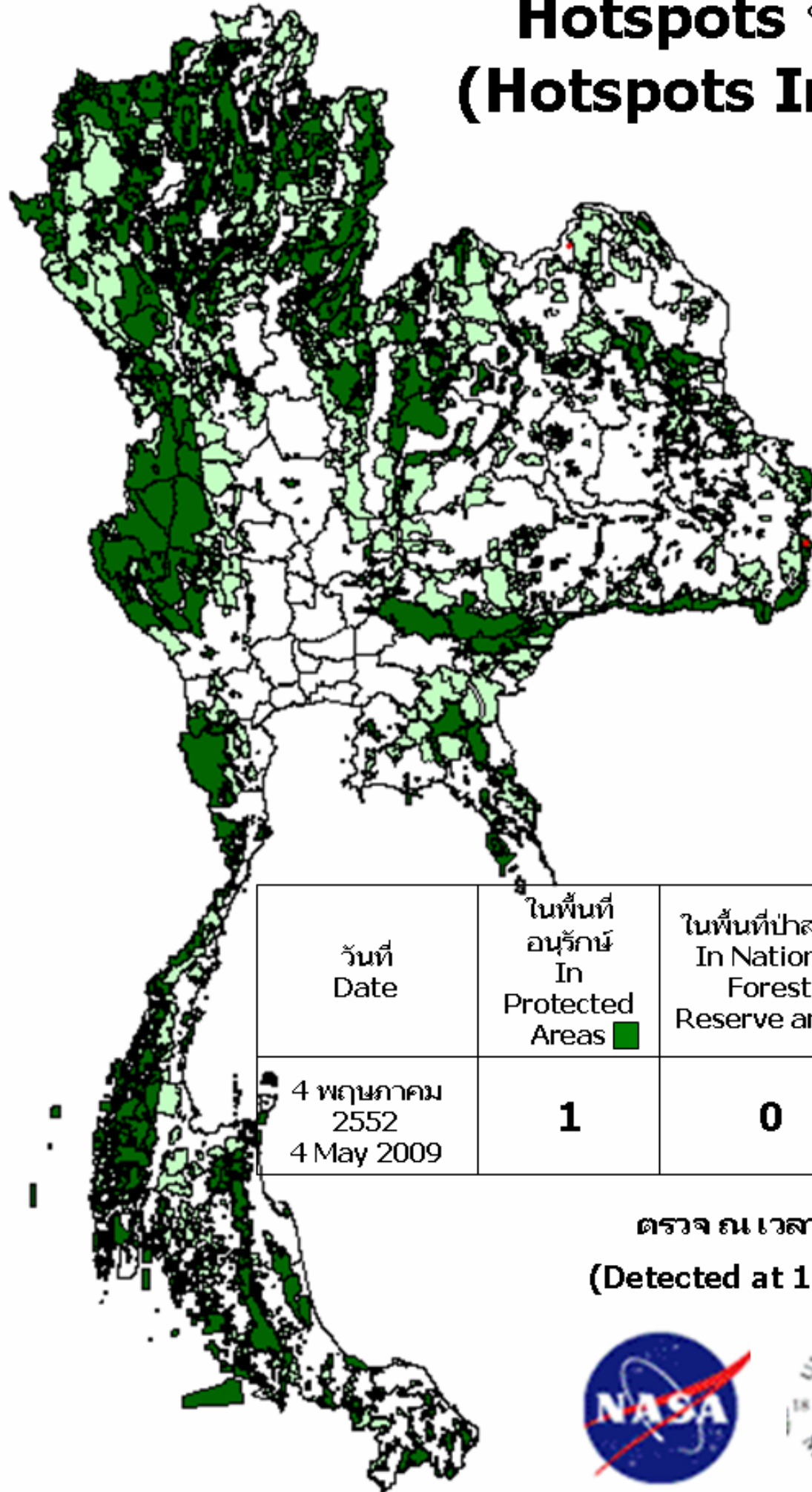




Hotspots ทั้งประเทศ (Hotspots In Thailand)



วันที่ Date	ในพื้นที่ อนุรักษ์ In Protected Areas 	ในพื้นที่ป่าสงวน In National Forest Reserve areas 	ในพื้นที่ เกษตร In Agricultural Areas	รวม Total
4 พฤษภาคม 2552 4 May 2009	1	0	1	2

ตรวจ ณ เวลา 13:05 น
(Detected at 13:05 , Aqua)



**แบบฟอร์มตรวจเช็ค การตรวจหา hotspots ด้วยดาวเทียม Terra หรือ Aqua ในพื้นที่อนุรักษ์
ประจำวันที่4 พฤษภาคม 2552.....**

ข้อมูลจากดาวเทียม										ผลการตรวจสอบ						หมายเหตุ		
										การเกิดไฟฟ้า								
										ไม่มี							มี	
DENT	LAT	LONG	X	Y	เวลาที่ตรวจพบ	ชื่อพื้นที่อนุรักษ์	ตำบล	อำเภอ	จังหวัด	ไม่มี	พิกัด	ชื่อพื้นที่อนุรักษ์	ชนิดป่า	ตำบล	อำเภอ		จังหวัด	
											LAT	LONG	(อช/เขตฯ สป)					
1	14.980	105.531	1203526	1666511	13:05	มณฑริก-ยอดมน	โนนก่อ	สิรินธร	อุบลราชธานี									

- หมายเหตุ
- กรณีไม่มีการเกิดไฟฟ้า ตามจุดพิกัดที่ตรวจสอบโดยดาวเทียม ให้ระบุพื้นที่ บริเวณดังกล่าวในช่องหมายเหตุ เช่น บ่อขยะ ลานหิน พื้นดิน น้ำ หลังคาสังกะสีหรือสิ่งก่อสร้างอื่นๆ เป็นต้น
 - เวลาที่ตรวจพบได้ทำการบวก 7 ชม ให้แล้ว
 - ข้อมูลพื้นที่ป่าอนุรักษ์ปี 2549 จากส่วนภูมิสารสนเทศ สำนักฟื้นฟูและพัฒนาพื้นที่อนุรักษ์ กรมอุทยานแห่งชาติ สัตว์ป่า และพันธุ์พืช

Processing Hotspots data at 8:30 am from an aleart email that was generated on Monday May 04, 2009 23:52:19 UTC

**การตรวจหา hotspots ด้วยดาวเทียม Terra หรือ Aqua ในพื้นที่เกษตร
ประจำวันี่4 พฤษภาคม 2552.....**

ข้อมูลจากดาวเทียม									
IDENT	LAT	LONG	X	Y	เวลาที่ตรวจพบ	ตำบล	อำเภอ	จังหวัด	ประเภทพื้นที่เกษตร
2	17.998	103.179	942725	1994959	13:05	จุมพล	โพธิ์สัย	หนองคาย	นาข้าว

- หมายเหตุ
1. กรณีไม่มีการเกิดไฟฟ้า ตามจุดพิกัดที่ตรวจสอบโดยดาวเทียม ให้ระบุพื้นที่ บริเวณดังกล่าวในช่องหมายเหตุ เช่น บ่อขยะ ลานหิน พื้นดิน น้ำ หลังคาสังกะสีหรือสิ่งก่อสร้างอื่นๆ เป็นต้น
 2. เวลาที่ตรวจพบได้ทำการบวก 7 ชม ให้แล้ว
 3. ข้อมูลพื้นที่เกษตรปี 2548 จากสำนักงานเศรษฐกิจการเกษตร กระทรวงเกษตรและสหกรณ์

Processing Hotspots data at 8:30 am from an aleart email that was generated on Monday May 04, 2009 23:52:19 UTC