



## ประกาศจังหวัดชลบุรี

### เรื่อง กำหนดเขตควบคุมไฟฟ้าในท้องที่จังหวัดชลบุรี

ด้วยปรากฏว่าในฤดูแล้งของทุกปี มักจะเกิดไฟฟ้าขึ้นเป็นประจำ โดยเฉพาะอย่างยิ่งในเขตพื้นที่อุทยานแห่งชาติ เขตรักษาพันธุ์สัตว์ป่า และพื้นที่ป่าสงวนแห่งชาติ ทำความเสียหายแก่ทรัพยากรป่าไม้ และสัตว์ป่าเป็นจำนวนมากมหาศาล ทำให้รัฐต้องสูญเสียงบประมาณในการระดมกำลังเจ้าหน้าที่ เครื่องมือ และยานพาหนะเข้าระงับดับไฟเป็นจำนวนมากอีกด้วย

สาเหตุประการหนึ่ง เกิดจากการเผาไร่ ฟางข้าว ชังข้าวโพด หญ้า และวัชพืชในที่ดินที่ทำกินของเกษตรกรที่อยู่ใกล้พื้นที่ป่า เพื่อเตรียมพื้นที่เพาะปลูกโดยไม่มีกรควบคุม ในที่สุดไฟก็ไหม้ลุกลามเข้าไปติดป่ากลายเป็นไฟฟ้า

ดังนั้น เพื่อป้องกันไม่ให้เกิดความเสียหายจากไฟป่าดังกล่าว อีกทั้งให้ราษฎรได้มีส่วนร่วมในการป้องกันและแก้ไขปัญหาไฟป่า

อาศัยอำนาจตามพระราชบัญญัติป้องกันและบรรเทาสาธารณภัย พ.ศ. 2550 จึงกำหนดให้พื้นที่หมู่บ้านแนวท้ายประกาศนี้ เป็น "เขตควบคุมไฟฟ้า" และกำหนดมาตรการในการป้องกันไฟฟ้าขึ้นไว้ ดังนี้

#### ภายในพื้นที่เขตควบคุมไฟฟ้า

1. เมื่อมีความจำเป็นต้องเผาไร่ วัชพืชในที่ดินทำกิน ให้ราษฎรผู้ครอบครองที่ดินดังกล่าว ต้องขออนุญาตจากกำนันหรือผู้ใหญ่บ้าน ในเขตปกครองท้องที่นั้น ๆ ก่อนที่จะดำเนินการทุกครั้ง พร้อมกับต้องจัดทำแนวกันไฟ และควบคุมไฟป่ามิให้ลุกลามไปยังพื้นที่อื่น ๆ โดยประสานกับสถานีควบคุมไฟฟ้าจังหวัดชลบุรี เพื่อจัดเจ้าหน้าที่มาควบคุมในการดำเนินการดังกล่าวด้วย

2. หากราษฎรผู้ใดไม่แจ้งขออนุญาตต่อกำนันหรือผู้ใหญ่บ้าน อีกทั้งไม่จัดทำแนวกันไฟ และมิได้ควบคุมไฟฟ้าให้อยู่ในพื้นที่ที่ตนถือครอง จนเป็นเหตุให้ไฟลุกลามไหม้ป่า ให้กำนันหรือผู้ใหญ่บ้านแจ้งต่อนายอำเภอท้องที่ เพื่อดำเนินคดีตามกฎหมายแก่ราษฎรที่ฝ่าฝืน หรือปล่อยปละละเลยโดยเจตนาขาดทูลกราบ โดยเฉพาะราษฎรที่บุกรุกเข้าไปแผ้วถางป่าในเขตป่าสงวนแห่งชาติ เขตอุทยานแห่งชาติหรือเขตรักษาพันธุ์สัตว์ป่า จังหวัดจะพิจารณาใช้นโยบายอพยพราษฎรผู้บุกรุกพื้นที่ดังกล่าว ออกจากป่าตามความเห็นสมควร และจะดำเนินคดีตามความผิดที่เกิดขึ้น

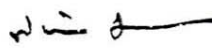
3. ในเขตควบคุมไฟฟ้า ราษฎรต้องให้ความร่วมมือกับเจ้าหน้าที่ในการดับไฟฟ้าในกรณีที่เกิดไฟไหม้หรือเหตุร้าย และหากพบเห็นไฟไหม้ป่าบริเวณใด ให้ช่วยกันดับไฟเสียแต่ต้น เพื่อป้องกันไม่ให้ไฟขยายออกไปเป็นวงกว้าง หากไฟไหม้รุนแรงไม่สามารถดับได้ ให้รีบแจ้งกรมอุทยานแห่งชาติ สัตว์ป่า และพันธุ์พืช สายด่วน 1362 หรือสถานีควบคุมไฟฟ้าจังหวัดชลบุรี โทรศัพท์หมายเลข 08-1830-3836 หรือส่วนควบคุมและปฏิบัติการไฟฟ้า สำนักบริหารพื้นที่อนุรักษ์ที่ 2 (ศรีราชา) โทรศัพท์หมายเลข 0-3831-1234 ต่อ 156 เพื่อส่งเจ้าหน้าที่เข้าดับไฟฟ้าทันที

4. การจุดไฟเผาป่า หรือปล่อยให้ไฟลุกลามเข้าไปในเขตอุทยานแห่งชาติ เขตรักษาพันธุ์สัตว์ป่า และเขตป่าสงวนแห่งชาติ มีความผิดตามกฎหมายว่าด้วยการป่าไม้ ต้องระวางโทษจำคุกตั้งแต่ 2 ถึง 15 ปี และปรับตั้งแต่ 20,000 บาท ถึง 150,000 บาท และเป็นความผิดตามประมวลกฎหมายอาญา มาตรา 220 ผู้ใดกระทำให้เกิดเพลิงไหม้ แก้วตูดุใด ๆ แม้จะเป็นของตนเองจนจะเป็นอันตรายแก่บุคคลอื่นหรือทรัพย์สินของผู้อื่น ต้องระวางโทษ จำคุกไม่เกิน 7 ปี และปรับไม่เกิน 14,000 บาท

5. กำนัน ผู้ใหญ่บ้าน หรือผู้ช่วยผู้ใหญ่บ้าน สารวัตรกำนัน สมาชิกองค์การบริหารส่วนตำบล และกรรมการสภาตำบล ให้ถือเป็นหน้าที่ต้องสอดส่องดูแลให้ประชาชนในท้องที่ปฏิบัติตามประกาศอย่างเข้มงวด ตามบัญชีรายชื่อแนบท้ายประกาศฉบับนี้

จึงประกาศให้ทราบโดยทั่วกัน

ประกาศ ณ วันที่ 1๕ มกราคม พ.ศ. 2552

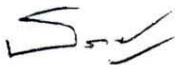


(นายพิสิษฐ บุญช่วง)

รองผู้ว่าราชการจังหวัดชลบุรี ปฏิบัติราชการแทน

ผู้ว่าราชการจังหวัดชลบุรี

สำเนาถูกต้อง



(นายรัชชัย สายชู)  
เจ้าหน้าที่บริหารงานป่าไม้ ๑

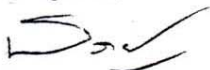
บัญชีพื้นที่ที่เสี่ยงต่อการเกิดไฟฟ้า ที่กำหนดเป็นเขตควบคุมไฟฟ้า  
 แผนท้ายประกาศจังหวัดชลบุรี ลงวันที่ 16 มกราคม พ.ศ. 2552

ลำดับ	หมู่บ้าน	หมู่ที่	ตำบล	อำเภอ	หมายเหตุ / หมู่บ้านในปกครองเดียวกัน
1	หนองหญ้าแห้ง	14	หนองรี	เมือง	
2	หนองคล้า	13	หนองรี	เมือง	
3	ช่องมะเฟือง	12	หนองรี	เมือง	
4	หนองกลางดง	11	หนองรี	เมือง	
5	เขาหินดำ	10	หนองรี	เมือง	
6	หัวโกรก	5	หนองรี	เมือง	
7	หินสวนมะพร้าว	5	หนองข้างคอก	เมือง	
8	สวนน้ำคอก	6	หนองข้างคอก	เมือง	
9	วังตะโก	7	หนองข้างคอก	เมือง	
10	หนองข่า	11	บางพระ	ศรีราชา	บ้านหนองสองคอน
11	ห้วยกุ่ม	5	บางพระ	ศรีราชา	บ้านเขาไม้แดง/บ้านหินใหญ่
12	ทางตรง	8	บางพระ	ศรีราชา	บ้านหนองเลง/บ้านหินกรวด
13	โป่งดินดำ	12	บางพระ	ศรีราชา	บ้านหลังเขาพระเจดีย์
14	โค้งคารา	6	หนองขาม	ศรีราชา	
15	หินกอง	8	หนองขาม	ศรีราชา	
16	เขาช่องลม	1,6	เขาคันทรง	ศรีราชา	
17	หุบบอน	1,2,6	เขาคันทรง	ศรีราชา	
18	เขาหินลาด	2,3,6	เขาคันทรง	ศรีราชา	
19	มาบเอื้อง	8,9	เขาคันทรง	ศรีราชา	
20	มาบปู้	3,4,8	เขาคันทรง	ศรีราชา	
21	เขาคันทรง	3,4	เขาคันทรง	ศรีราชา	
22	หนองกองเสา	1	คลองกิ้ว	บ้านบึง	
23	หลุมขาม	1	คลองกิ้ว	บ้านบึง	
24	มาบลำบิด	7	คลองกิ้ว	บ้านบึง	
25	หนองน้ำเขียว	2,3	คลองกิ้ว	บ้านบึง	
26	ท่าน้ำ	2,3	คลองกิ้ว	บ้านบึง	บ้านท่าทราย
27	มาบกรูด	5	บ้านบึง	บ้านบึง	บ้านมาบใหญ่
28	ห้วยมะไฟ	4	บ้านบึง	บ้านบึง	บ้านดงน้อย
29	โป่ง	1	หนองขี้ซาก	บ้านบึง	
30	เขาทุ่งนา	5	หนองขี้ซาก	บ้านบึง	

บัญชีพื้นที่ที่เสี่ยงต่อการเกิดไฟฟ้า ที่กำหนดเป็นเขตควบคุมไฟฟ้า  
แนวท่ายประกาศจังหวัดชลบุรี ลงวันที่ 16 มกราคม พ.ศ. 2552

ลำดับ	หมู่บ้าน	หมู่ที่	ตำบล	อำเภอ	หมายเหตุ / หมู่บ้านในปกครองเดียวกัน
31	บ้านเนินดินแดง	2	ธาตุทอง	บ่อทอง	
32	บ้านโปร่งเกตุ	3	ธาตุทอง	บ่อทอง	
33	บ้านเขากระถิน	6	ธาตุทอง	บ่อทอง	
34	บ้านหนองเสือช่อ	7	ธาตุทอง	บ่อทอง	
35	บ้านหนองน้ำขาว	9	ธาตุทอง	บ่อทอง	
36	บ้านบ่อกว้างทอง	4	บ่อกว้างทอง	บ่อทอง	
37	บ้านหนองจระเข้	4	บ่อทอง	บ่อทอง	
38	บ้านทับเจริญ	5	บ่อทอง	บ่อทอง	
39	บ้านป่าแดง	1	ห้างสูง	หนองใหญ่	
40	บ้านหนองประคู้	5	ห้างสูง	หนองใหญ่	
41	บ้านหนองผักหนาม	3	หนองใหญ่	หนองใหญ่	
42	บ้านอ่างแก้ว	4	หนองใหญ่	หนองใหญ่	
43	บ้านมาบยาง	6	หนองใหญ่	หนองใหญ่	
44	บ้านเนินดินแดง	2	คลองพลู	หนองใหญ่	
45	บ้านคลองตะเคียน	3	คลองพลู	หนองใหญ่	
46	บ้านเขามดงาม	4	คลองพลู	หนองใหญ่	
47	บ้านเขาห้ายอด	1	พลวงทอง	บ่อทอง	
48	บ้านเขาชะอางค์	2	พลวงทอง	บ่อทอง	
49	บ้านเขาใหญ่	4	พลวงทอง	บ่อทอง	
50	บ้านเขาพริก	5	พลวงทอง	บ่อทอง	
51	บ้านอ่างผักหนาม	6	พลวงทอง	บ่อทอง	

สำเนาถูกต้อง



(นายวิชาชัย สายชู)

เจ้าหน้าที่บริหารงานป่าไม้ ๘